



Szwajcaria.
tak naturalnie.



Szwajcaria.
tak naturalnie.

Grüezi. Bonjour.
Buongiorno. Bun di.
Dzień dobry!



Szwajcaria.
tak naturalnie.

Grand Tour of Switzerland. Lato 2015.



Pełna odkryć podróż przez Szwajcarię i jej kulturalną oraz krajobrazową różnorodność, na dystansie ok. 1600 km.

Grand Tour of Switzerland
łączy największe atrakcje Szwajcarii
w jedną podróż.

Dlaczego Grand Tour?



Szwajcaria.
tak naturalnie.



Szwajcaria.
tak naturalnie.

Historia Grand Tour.

- XVI, XVII i XVIII wiek
- Młodzi, angielscy arystokraci w podróży przez Europę
- Niebezpiecznie
- Języki, miejsca historyczne, zdobywanie wiedzy
- 1863 – Thomas Cook, pierwsza zorganizowana podróż do Szwajcarii



Powody.



CH perfekcyjnym krajem na touring

Dobra infrastruktura

Bogactwo atrakcji kulturowych

i przyrodniczych

Touring jest popularny

Route 66

Great Ocean Road

64

%



Indywidualność

Wg TMS

64% gości przyjeżdża autem

27

%



Potencjał

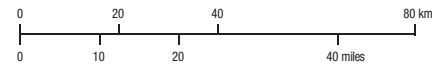
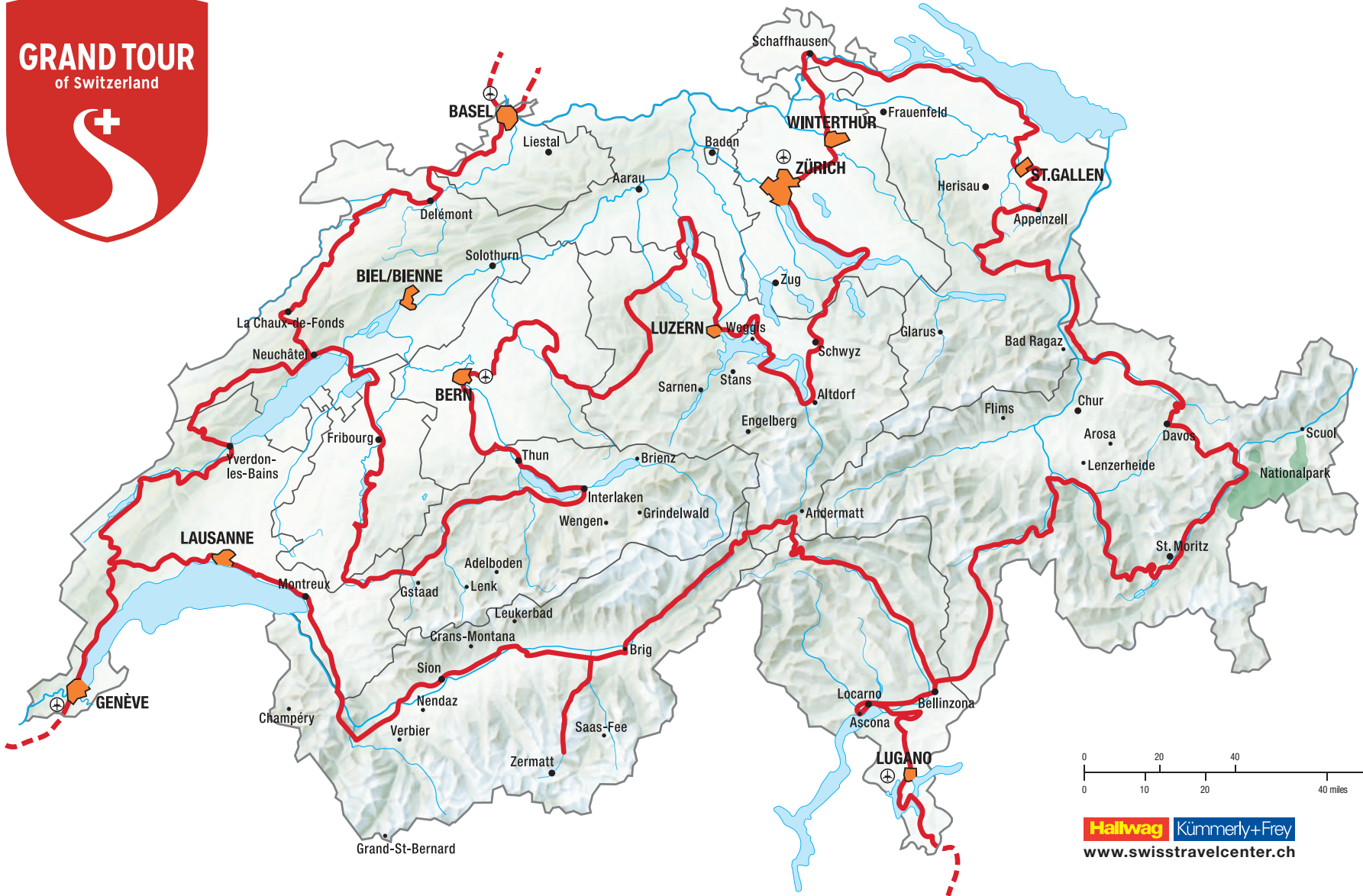
27% wzrostu 2009-2013

2. wzrost pod względem sposobu podróżowania

Trasa.



Szwajcaria.
tak naturalnie.



Hailweg Kümmerly+Frey
www.swisstravelcenter.ch

Kryteria wyboru trasy.

- Malowniczą trasą prosto do atrakcji turystycznych
- Wszystkie kultury, języki i większość kantonów
- Dobra infrastruktura – dwa samochody mogą się minąć
- Autostrady tylko gdy konieczne
- Przełęcze z długimi miesiącami otwarcia lub alternatywy (tunele, przewóz samochodów na platformach kolejowych)
- Z sąsiednich krajów – przez Bazyleę, Genewę i Lugano
- Można jechać trasą w obu kierunkach
- Rekomendacja ST - zgodnie z ruchem wskazówek zegara

Fakty i liczby.



Szwajcaria.
tak naturalnie.





Szwajcaria.
tak naturalnie.

Grand Tour w skrócie.

Długość	<ul style="list-style-type: none">▪ 1643 km = ~1000 mil (łącznie z drogami dojazdowymi 1970km)
Czas przejazdu	<ul style="list-style-type: none">▪ Co najmniej 8 dni (ok. 5 godz. jazdy dziennie)
Najwyżej położony punkt	<ul style="list-style-type: none">▪ Przełęcz Furka, 2429 m n.p.m.
Najniżej położony punkt	<ul style="list-style-type: none">▪ Lago Maggiore, 193 m n.p.m.
Przełęcze	<ul style="list-style-type: none">▪ 5 (> 2000 m n.p.m.)
Jeziora na trasie	<ul style="list-style-type: none">▪ 22 (większych niż 0,5 km²)
UNESCO	<ul style="list-style-type: none">▪ 11 miejsc światowego dziedzictwa / 2 biosfery



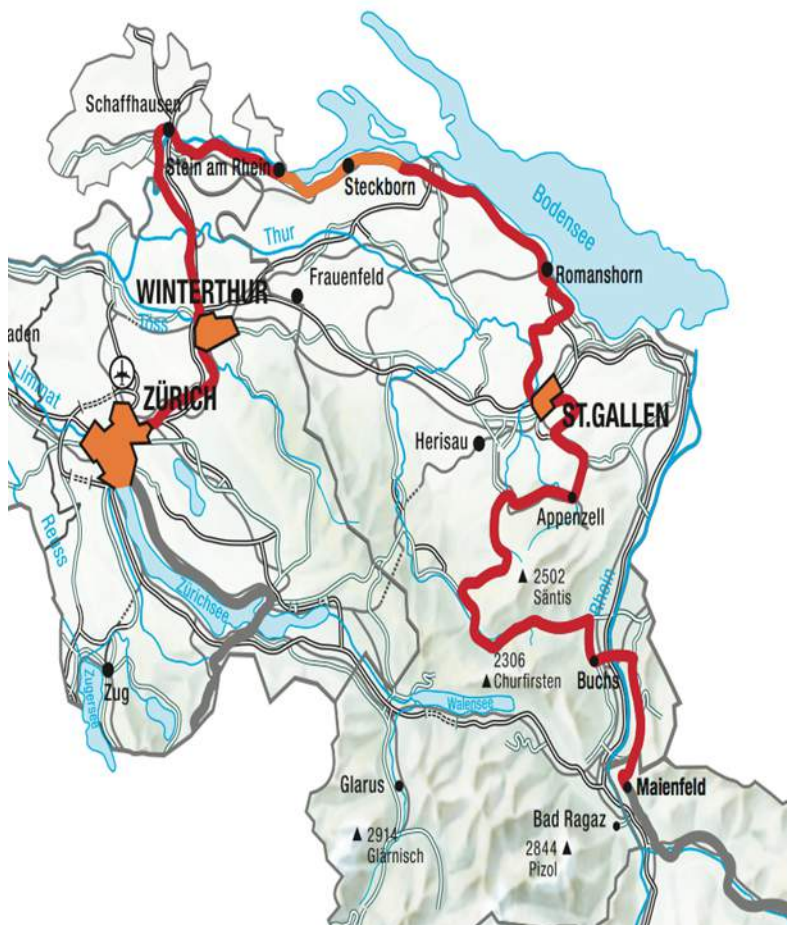
Szwajcaria.
tak naturalnie.

Wyruszamy na Grand Tour.

Zurych – Maienfeld.



Szwajcaria.
tak naturalnie.



- Ok. 260 km, ok. 5 godz. 10 min.
- Od największego miasta do terenów wiejskich
- Malowniczy odcinek nad Jeziorem Bodeńskim
- Przez Liechtenstein

Atrakcja: wodospady Renu.

Schaffhausen, Wschodnia Szwajcaria




- Największy wodospad na kontynencie
- 600 tys. litrów wody na sekundę
- 150 m szerokości, 23 m wysokości
- Platforma widokowa pośród skał

Atrakcja: opactwo w St. Gallen.



Szwajcaria.
tak naturalnie.



- Na Liście UNESCO
- Jedna z najstarszych bibliotek na świecie
- 170 tys. woluminów
- Barokowa katedra



Szwajcaria.
tak naturalnie.

Atrakcja: malowane fasady domów w Appenzell.

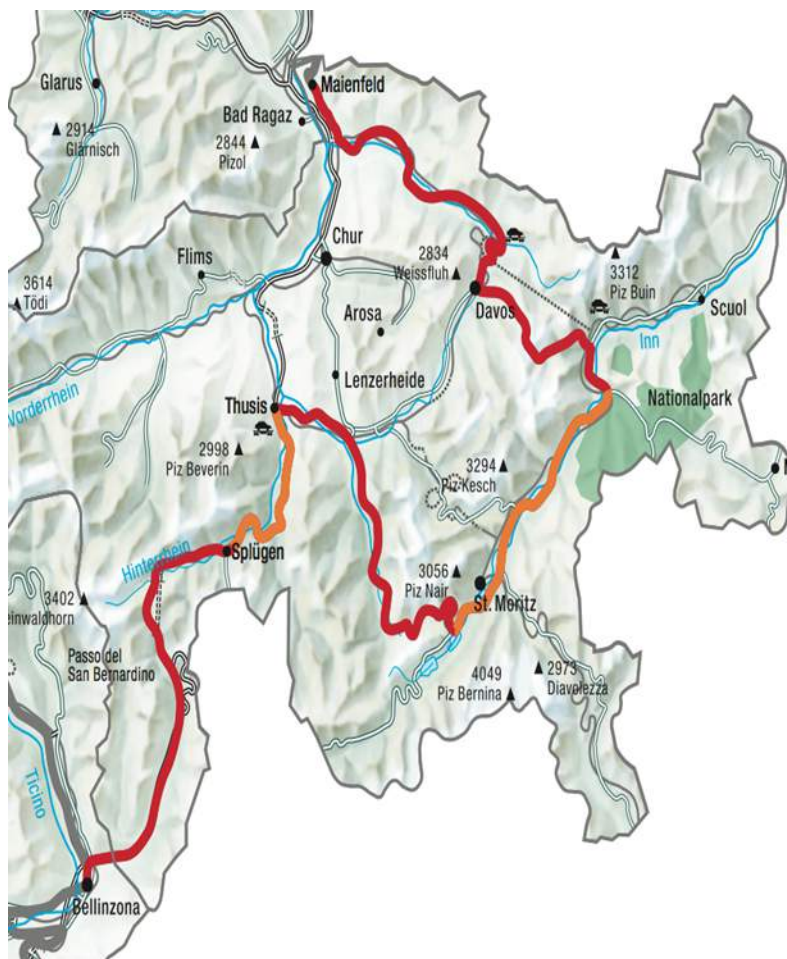


- Pośrodku malowniczych pagórków
- Domy z malowanymi fasadami
- 7 tys. mieszkańców
- Region znany z tradycji



Szwajcaria.
tak naturalnie.

Maienfeld - Bellinzona.



- Ca. 270 km, ca. 5 godz. 20 min.
- Przez krainę koziorożców i miejsca z Listy UNESCO (Arena Tektoniczna Sardona, klasztor św. Jana w Müstair, Koleje Retyckie Albula/Bernina)
- Przez trzy przełęcze (Flüela, Julier, San Bernardino)
- Trzy języki



Viamala / Thuisis, Gryzonia

UNESCO: Trzy zamki w Bellinzonie.



Szwajcaria.
tak naturalnie.

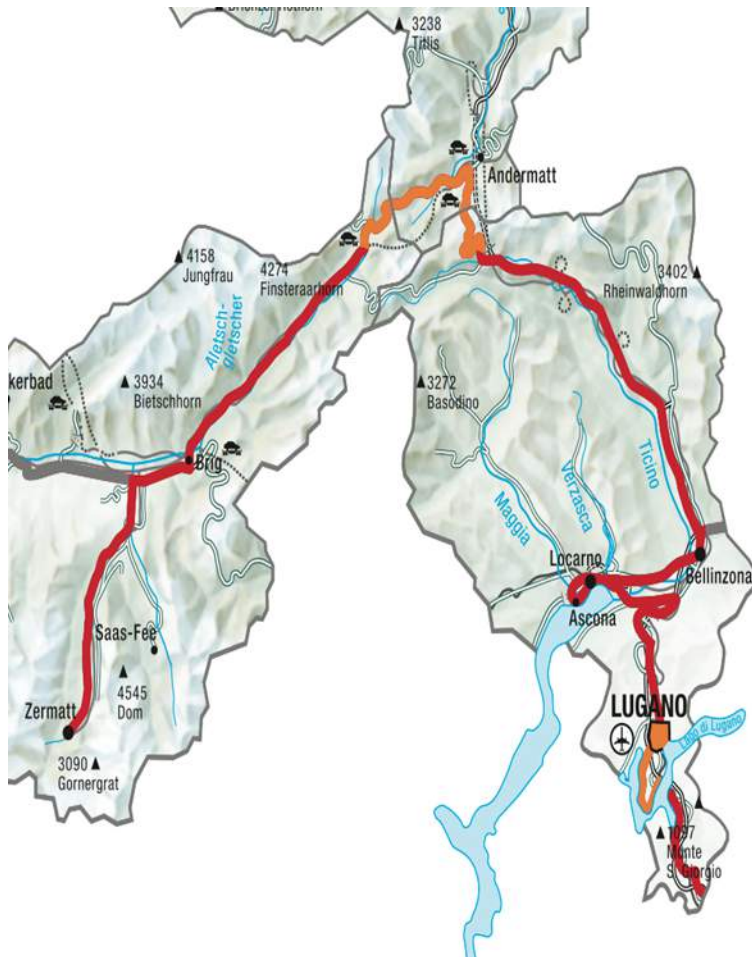


- Najlepiej w Szwajcarii zachowane fortyfikacje
- Castelgrande z XIII w.
- Na Liście UNESCO od 2000 r.

Chiasso – Zermatt.



Szwajcaria.
tak naturalnie.



- Ok. 300 km, ok. 6 godz. 30 min.
- Od palm do lodowców
- Śródziemnomorskie klimaty i miasta (Lugano, Locarno, Ascona)
- Malownicze odcinki trasy nad jeziorami i przez Przełęcz Gotarda
- Historyczne Przełęcz Gotard i Furka



Szwajcaria.
tak naturalnie.

Atrakcja: promenada w Asconie.



- Najniżej położone miasto w Szwajcarii (196 m n.p.m.)
- Kafejki, wolna od ruchu samochodowego promenada
- Stare miasto Borgo
- Wycieczki statkiem na wyspy Brisaggio



Tremola, Przełęcz Gotarda/ Airolo, Ticino

© ST Toolbox

Zermatt - St-George.



Szwajcaria.
tak naturalnie.



- Ok. 215 km, ok. 4 godz. 30 min.
- Kanały nawadniające *suonen*, podziemne jezioro St-Leonard, zapora Grand Dixence, Jezioro Genewskie
- Od wysokich gór, przez Dolinę Rodanu do Jeziora Genewskiego
- Dwie strefy językowe



Matterhorn & Riffelsee / Zermatt, Wallis



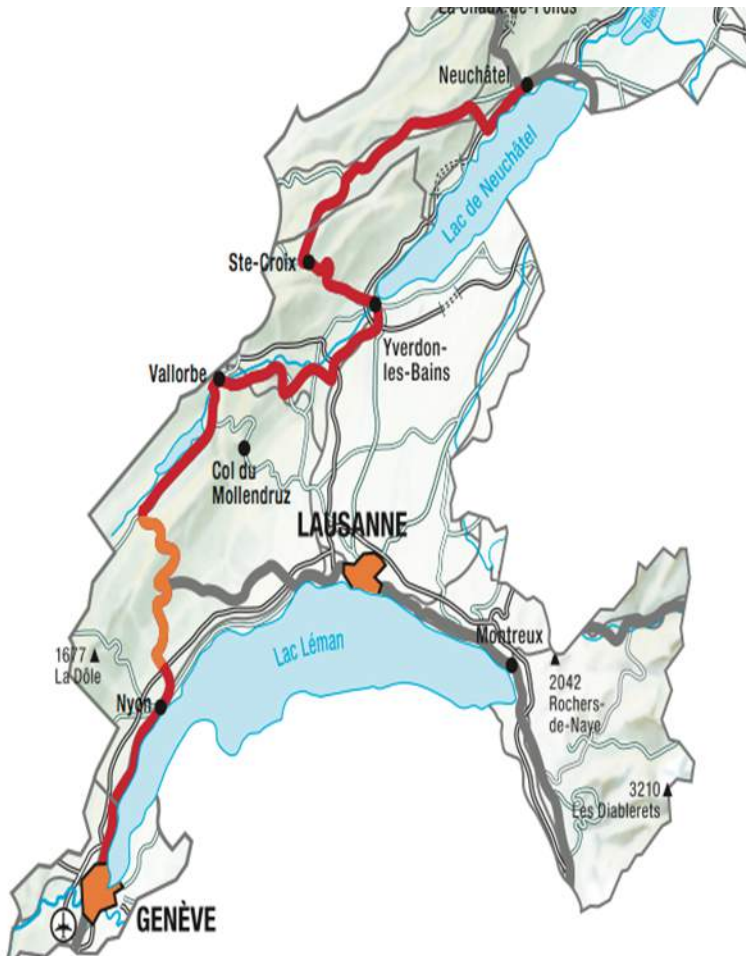
Szwajcaria.
tak naturalnie.

Atrakcja: opactwo St. Maurice.



- Jeden z najwspanialszych skarbców sakralnych w Europie
- Opactwo założone w 515 r.
- 1500 lat istnienia

Genewa - Neuchâtel.



- Ok. 190 km, ok. 4 godz.
- Od Genewy do gór Jury
- Zegarki, absynt
- Creux du Van

Propozycja: Nyon.



- Małe miasteczko nad brzegiem Jeziora Genewskiego
- Promenada, butiki, galerie
- Widok na Mont Blanc
- Siedziba UEFA

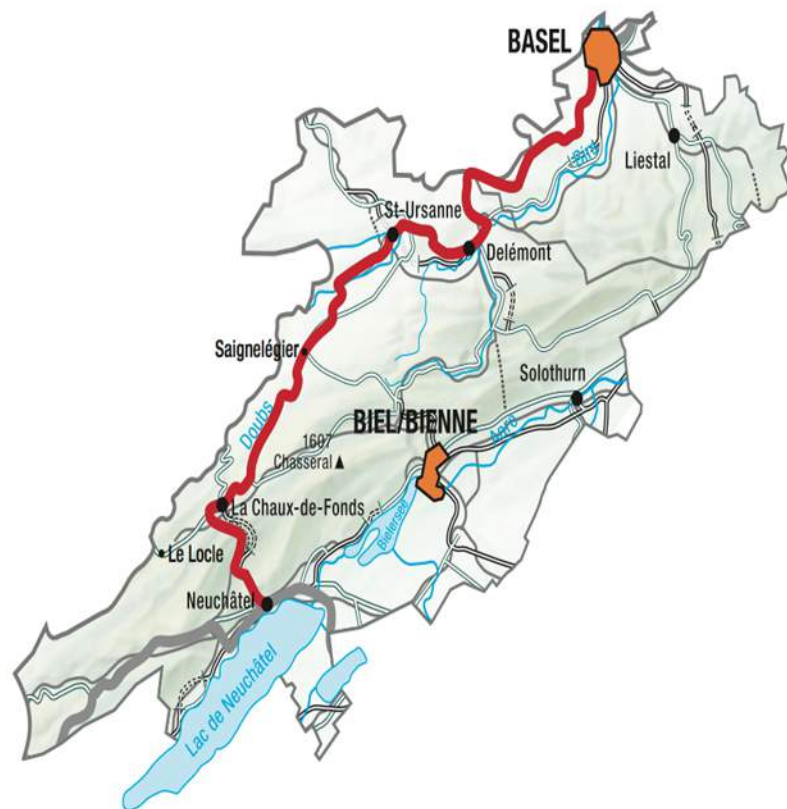


Creux du Van, Jura & Region Trzech Jezior



Szwajcaria.
tak naturalnie.

Bazylea - Neuchâtel.



- Ok. 160 km, ok. 3 godz. 20 min.
- Miasto kultury – 40 muzeów na 37 km²
- Francja i język francuski za rogatkami
- Średniowieczne miasteczka
- Szwajcarski Dzik Zachód




St-Ursanne, Jura & Region Trzech Jezior

UNESCO „La Chaux-de-Fonds/Le Locle“.



Szwajcaria.
tak naturalnie.

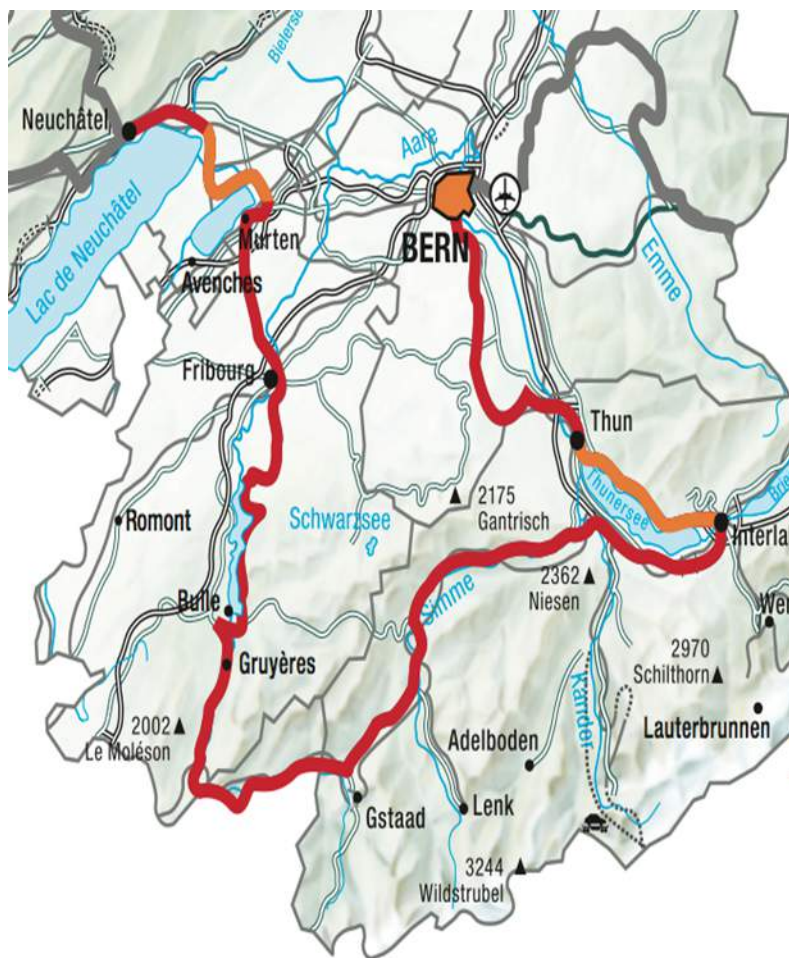


- Na Liście UNESCO od 2009
- Po pożarze w 1794 odbudowane na planie szachownicy
- Le Corbusier, Chevrolet
- Zegarki



Szwajcaria.
tak naturalnie.

Neuchâtel - Berno.



- Ok. 250 km, ok. 5 godz. 20 min.
- Od trzech jezior do czterotysięczników Berneńskiego Oberlandu
- Ser gruyere
- Jeziora Thun i Brienz



Murten, Region Fribourg



Thunersee near Beatenbucht, Bernese Oberland

Berno-Lucerna.



Szwajcaria.
tak naturalnie.



- Ok. 180 km, ok. 3 godz. 50
- Od siedziby rządu do najchętniej odwiedzanego miasta w Szwajcarii
- Dolina Emmental



Bern, Bern Region

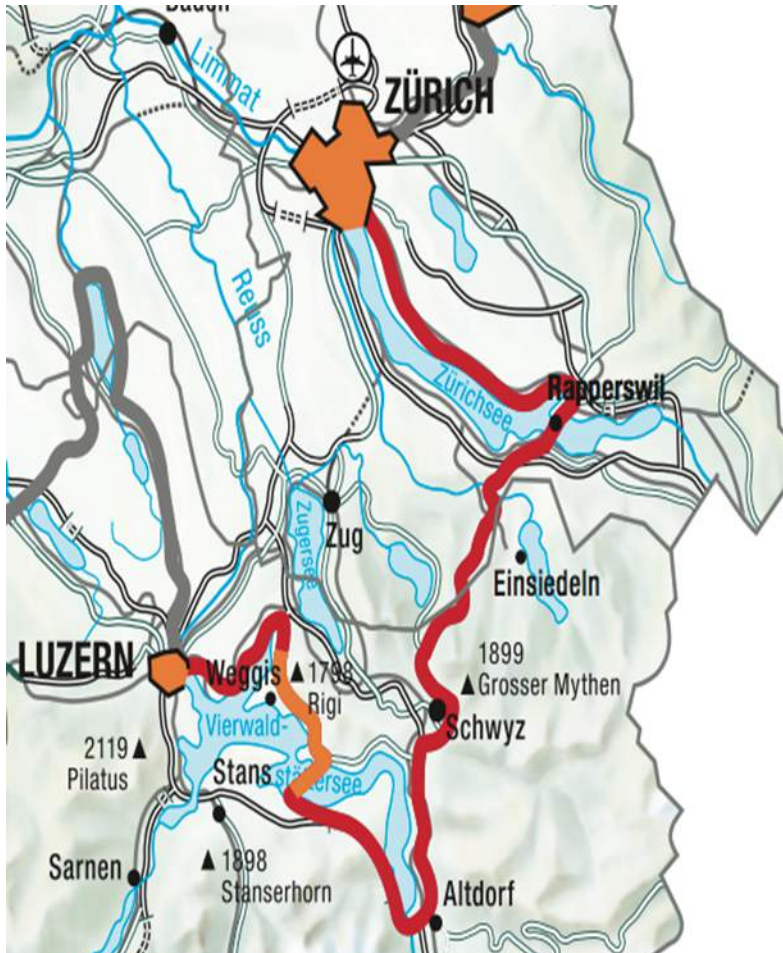
Atrakcja: zamek Halwyl.

Centralna Szwajcaria.



- Jeden z najpiękniejszych zamków na wodzie
- XI w. , na dwóch wyspach
- Nowoczesne wystawy

Lucerna – Zurych.



- Ok. 135 km, ok. 3 godz. 10 min.
- Przez miejsce narodzin Szwajcarii
- W cieniu potężnych szczytów – Pilatus, Rigi, Stanserhorn
- Jedyne prom na trasie



Atrakcja: opactwo Einsiedeln.



- Benedyktyński klasztor z XVIII w.
- Opactwo założone w 934 roku
- Jedno z najważniejszych miejsc kultu w Europie
- Czarna Madonna




Grand Tour w Polsce.



Szwajcaria.
tak naturalnie.

Nasze publikacje.

- **Mapka: Grand Tour**
 - Nakład: 180'000
 - Dystrybucja: Świat Motocykli, Logo, Dom & Wnętrze, Logo, Książki, Bike2b, Kraków
- **Mapka: Koleje Retyckie**
 - Nakład: 100'000
 - Dystrybucja: Witaj w podróży, Kuchnia, skrzynki, Logos Tour



I jeszcze.

- Dodatek Grand Tour, Gazeta Wyborcza, 25.4
- Kampania online, konkurs, gazeta.pl
- Special, Zwierciadło
- Przewodnik Grand Tour, Agora
- BP z Logos Tour, Rainbow Tours, Itaka, Polka Travel
- Networking lunch, MICE, 15.04
- Workshop leisure, 15.04

Wystawa. Szwajcaria z nieba.

- YAB, światowej sławy artysta
- 15.04-14.05, Warszawa
Plac przy Kościełem św. Anny
- 15.05-15.06, Kraków
Plac Jana Nowaka Jeziorańskiego
- Spektakularne,
wielkoformatowe zdjęcia
- 4 kubiki 2,5 m x 2,5 m
- Film - przelot nad Szwajcarią





Szwajcaria.
tak naturalnie.

Media: wyjazdy.

- Wallis – Zermatt i Nendaz
17-21 czerwca
- Berneński Oberland
20-24 lipca
- Koleje Retyckie
10-14 września
- Grand Train Tour
13-17 lipca
- Grand Tour of Switzerland
24-28 sierpnia





Grand Train Tour.



Szwajcaria.
tak naturalnie.

Trasa.



Szwajcaria.
tak naturalnie.



1 Von St. Moritz nach Lugano

Viele Wege führen nach Rom ... und zwei nach Lugano. Im Sommer führt die Reise mit dem Bernina Express ins italienische Tirano und weiter mit dem Bernina Express Bus nach Lugano. Im Winter lockt der Palm Express zur Fahrt über Pässe und durch Täler. **Ausflugstipp:** Centovalli Express von Locarno nach Domodossola.

2 Von Zermatt nach St. Moritz

Mit dem Glacier Express fahren Sie vom Matterhorn nach Chur und weiter ins mondäne St. Moritz. **Ausflugstipp:** Arosa Bahn von Chur nach Arosa.



3 Von Luzern nach Zürich

Vom beschaulichen Luzern geht es entlang von Rotsee, Zugersee und Zürichsee in die multikulturelle Stadt der Schweiz.



1 Von Zürich nach St. Gallen

Die Fahrt durch die Ostschweiz führt vorbei an Schaffhausen mit der Festung Munot, den Bodensee entlang bis nach St. Gallen mit seinem berühmten Sittlsbezirk. **Ausflugstipp:** Appenzell.



2 Von St. Gallen nach Luzern

Mit dem Voralpen-Express geht es durch das Toggenburg, vorbei an der Rosenstadt Rapperswil und über die Rothenturm Hochmoorebene an den Verwaldstörchen. **Ausflugstipp:** Bern mit seiner Altstadt.



3 Von Luzern nach Montreux

Auf der GoldenPass Line jagt ein Highlight das andere. Über den Brüningpass geht's nach Interlaken und durch das Simmental nach Montreux. **Ausflugstipp:** Jungfrau-Joch - Top of Europe und Gent.

4 Von Montreux nach Zermatt

Vom Genfersee reisen Sie nach Martigny, dem Tor zu Grossem St. Bernhard und Forclaz-Pass, und weiter über Brig nach Zermatt. **Ausflugstipp:** Mont-Blanc Express (Martigny-Chamonix) und Gornergrat (Zermatt).



— Route Grand Train Tour
— Ausflugstipp



Swiss Travel Pass.
www.swisstravelsystem.pl

A Swissair airplane is shown in flight, banking to the right. The aircraft is white with a red and white striped tail and a red and white striped stripe along the fuselage. The background features a dramatic, snow-covered mountain range under a blue sky with scattered white clouds. The overall scene conveys a sense of high-altitude travel and scenic beauty.

Swiss.

Od 1 maja z Krakowa, 3 x w tygodniu.



Szwajcaria.
tak naturalnie.

www.MojaSzwajcaria.pl/media

Pytania?



Dziękujemy.





Szwajcaria.
tak naturalnie.